

PUNTA SOLDADO

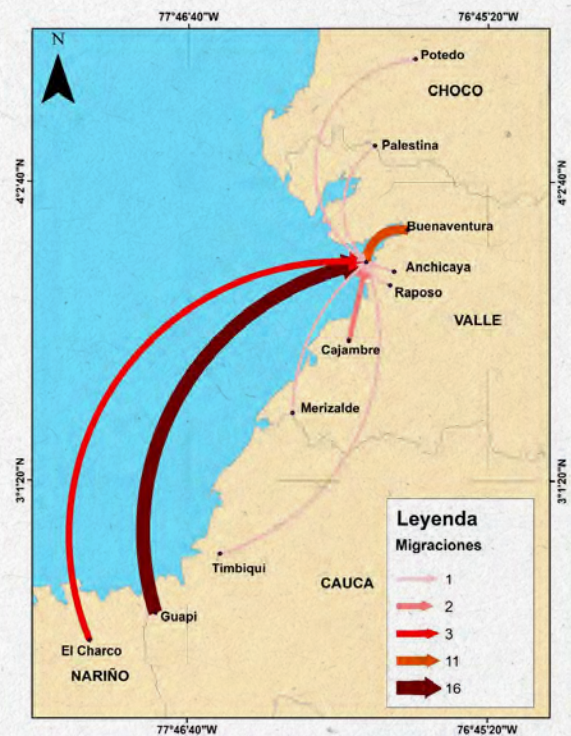
HISTORIA Y DECISIONES



LÍNEA DE TIEMPO

1915

Se radica la primera persona en la playa de Punta Soldado.⁷ Sus primeros pobladores venían de diferentes zonas del sur del Pacífico colombiano, pero principalmente eran pescadores de Guapi.⁸



1920

Se instala el **faro** al norte de la isla para guiar a los navegantes que se dirigen hacia el puerto de Buenaventura.

Autores: Consejo Comunitario de la Comunidad Negra de Punta Soldado, Playa Viva, Ballantyne Puin Castaño y Ana María Álvarez

Hace años atrás la comunidad de Punta Soldado quedaba mucho más afuera de lo que estamos ahora y por motivos de las crecientes tuvimos que desplazarnos y nos vinimos para adentro donde hemos tenido dificultad (dicen los jóvenes Michel, Emilio, Brenda, Clara y Mireya).

La mayoría del espacio que ocupa hoy en día la comunidad se levantó hace 20 años, después de ser desplazados hacia el interior de la isla debido a la erosión costera que borró lo que muchos aún recuerdan como el "verdadero" Punta Soldado, fundado a principios del siglo XX por migrantes de Guapi, Timbiquí, Iscuandé, El Charco, Limones y Cajambre.

A continuación compartimos una breve línea del tiempo sobre la historia de Punta Soldado, la cual se construyó a partir de narraciones, talleres, entrevistas y conversaciones con los jóvenes y adultos de la comunidad, además de revisión de información secundaria.

⁷ <https://bibliotecadigital.univalle.edu.co/handle/10893/18532> (página 179)

⁸ Tomado de (Lozano & Restrepo, 2019)

1950

Se crea la **base de la armada** en la zona norte de la isla. Al crear la base se cambia el nombre de la isla de Playa de Prado a Punta Soldado.⁹

1964

Don Justiniano Montaña y Vicente Gongora cuentan que sus padres tuvieron que lidiar con el **primer desplazamiento por la erosión costera** en 1964, don Justiniano tenía 10 años y don Vicente era un recién nacido.




Vicente Gongora, 58 años en el 2022



Justiniano Montaña, 68 años en el 2022

Fotos tomadas en el 2022 por mutante.org



1977

Se **construyó el puente** de aproximadamente 300 m que conectaba la playa con el firme, inicialmente fue de madera pero después de cemento.

Las casas eran de paja y chonta y en el firme (bosque adentro) quedaban los pozos de agua dulce, algunos sembrados, el bosque y muy pocas casas.

En un censo del DANE el caserío registraba 70 casas habitadas por 320 personas¹⁰.

⁹ <https://bibliotecadigital.univalle.edu.co/handle/10893/18532> (página 180)

¹⁰ <https://bibliotecadigital.univalle.edu.co/handle/10893/18532>

1984



Segundo evento de erosión costera desplazó a algunas personas de la comunidad y afectó a quienes vivían en la playa, sin embargo, las personas arreglaron los daños y se quedaron en la misma zona.

1993



Ley 70 de 1993, reconoce la propiedad colectiva de la tierra de las comunidades afrocolombianas que históricamente han habitado en un territorio.

1998



Tercer evento de erosión costera, se pierde toda la playa, infraestructura, pozos de agua, hectáreas de manglares, entre otros elementos. Esto ocasiona el desplazamiento de toda la comunidad hacia el firme.



Figura 1. Espacio habitado por la comunidad antes del evento de erosión costera del 98 (se observa la playa y el firme conectado por un puente en el medio).




Figura 2. Espacio después del evento de erosión costera del 98, queda solo el firme. Tomado de (Lozano & Restrepo, 2019)

Tras la creación de la ley 70 de 1993, se establece el **primer consejo comunitario de Punta Soldado.**

2001



La hidroeléctrica del río Anchicayá (EPSA) abre las compuertas y descarga sedimentos sobre el río afectando las comunidades de la cuenca baja del Anchicayá.

2009



Se realiza la compra de 173 ha - Título colectivo, a la familia de los Navia.

2013

La Sociedad Portuaria Regional de Buenaventura S.A. en cumplimiento del Plan de Gestión Social y de la Política de Responsabilidad Social Empresarial realiza la **Casa de eventos** de la comunidad.



2015

En concordancia con el Plan de Manejo Ambiental de Celsia (Resolución 1533 de 2015 establecida por el ANLA), la comunidad acuerda con la empresa la construcción de **3 cabañas turísticas**.



2014

4 mujeres piangueras (Luz Dary, Nancy, Guillermina, Jacinta y Selene) trabajan en la siembra y en el vivero de manglares, impulsadas por la Corporación autónoma regional del Valle del Cauca - CVC.



Nancy

Luz Dary

Guillermina

Jacinta

Se crea el Plan de Etnodesarrollo para la administración del territorio colectivo de Punta Soldado 2015 - 2030

2016

USAID junto con el apoyo de Celsia cofinanciaron la implementación de un sistema híbrido de energía solar-diésel-batería que permitió a la comunidad tener energía 24 horas al día.





2017-2019



La erosión costera se termina de llevar los restos del puente, el molino, el tanque de agua, las cabañas de la playa y los manglares del estero.



Antes



Después



2019



Restaurante Escolar

2020



A final del año la **playa** frente al poblado empezó a **recuperarse**

2021



Tras 23 años de haber perdido la posibilidad de ofrecer turismo, de nuevo, **la playa de Punta Soldado se declara como playa turística¹¹**.

Tangara Forest SAS Zomac, la Armada de Colombia y el grupo ambiental fortalecieron el punto de acopio de reciclaje e instalaron un parque de juegos para los niños.

¹¹Noticia: <https://www.buenaventura.gov.co/articulos/se-reactiva-oficialmente-el-turismo-en-el-corregimiento-de-punta-soldado#:~:text=Buenaventura%2C%20julio%2030%20de%202021,una%20marejada%20en%20este%20sector.>



La Fundación Más Playas Limpias junto con la comunidad adecuaron un espacio para crear la Biblioteca.



Surge la conformación de nuevos grupos de jóvenes, como Playa Viva

2022



La Universidad Nacional de Colombia, el Programa de Soluciones Costeras y el CEMarin en conjunto con la comunidad realizaron una prueba piloto de una barrera permeable en el sur de la isla^{12,13}.



¹² Ver video: <https://vimeo.com/164688448>

¹³ Más información en: https://drive.google.com/file/d/1McbVgZ0e28gtqRTzCRdeRJ-G0YxJYWrA/view?usp=drive_link



El medio de comunicación digital Mutante realiza el documental y reportaje “Punta Soldado: Los desplazados del mar” ([clic aquí](#)).


El Consejo Comunitario gestionó recursos para la instalación de una **antena repetidora de señal**. Mejorando así la comunicación telefónica y virtual en la zona.

2023



Manifiesto por Punta Soldado y futuro de la isla

La Secretaría de Turismo, la U de El Bosque, Corporación Manantial, la Unal, el Programa de Soluciones Costeras, el CEMarin, la corporación Adaptation Latin America, Celsia, CVC, Calidris y otras instituciones están impulsando y trabajando con la comunidad de Punta Soldado para convertir el turismo en una alternativa económica y una herramienta para la conservación de ecosistemas de la isla.




“El mar es un ser que nos ha dado y nos ha quitado y siempre va a ser así. Pero yo lo amo así porque es mi pueblo. Vamos a superarnos y a trabajar más, aquí estamos. Nosotros no deseamos irnos a otro lugar, sino quedarnos aquí. Amar a nuestra comunidad. Mi playa bella que es Punta Soldado” Doña Gladys Romero, representante legal de la junta del Consejo Comunitario.



En la foto, Doña Gladys Romero, representante legal del Consejo Comunitario de la Comunidad Negra de Punta Soldado. Foto tomada por mutante.org

NOTA FINAL

Las investigaciones y trabajos obtenidos en el marco de los proyectos “Evaluación de la resiliencia costera en la Bahía de Buenaventura...” y “Rescate Mar: Resiliencia Costera basada en la construcción de conocimiento en territorios marino - costeros” realizados por el grupo de investigación OCEANICOS, el Programa de Becarios para Soluciones Costeras, la Universidad Nacional de Colombia sede Medellín, la Corporación CEMarin, la Asociación Calidris, el Consejo Comunitario de Punta Soldado, el grupo Playa Viva, el grupo Ambiental y las mujeres piangueras se pueden encontrar en el siguiente enlace ([clic aquí](#)).

VER TAMBIÉN

eBook Comunidad ([clic aquí](#)).
eBook Mar y Playa ([clic aquí](#)).
eBook Ecosistemas ([clic aquí](#)).